


	<b>ACTA DE OFICIALIZACIÓN DE PRODUCTOS DE INFORMACIÓN GEOCIÉNTIFICA</b>	<b>VERSIÓN:3</b>
		<b>CÓDIGO: F-GGC-OPG-008</b>
		<b>Página 1 de 1</b>
	<b>ACTA No.126</b>	<b>Fecha: 12/12/2019</b>

En la presente acta, se relaciona el producto de información geocientífica que, ha cumplido con todos los criterios para ser oficializado y el cual, a partir de la fecha, para todos los propósitos institucionales, se considera como "oficial" y puede ser utilizado para su divulgación y entrega a los clientes y/o usuarios de la entidad según las políticas y los procedimientos establecidos.

#	NOMBRE DEL PRODUCTO	DIRECCIÓN TÉCNICA	AUTORES
1.	MODELO HIDROGEOLOGICO CONCEPTUAL DEL VALLE MEDIO DEL MAGDALENA, PLANCHAS 108 y 119. PUERTO WILCHES, BARRANCABERMEJA, SABANA DE TORRES y SAN VICENTE DE CHUCURÍ Versión 1, año 2019. <b>PROD. 00667_19</b>	GEOCIENCIAS BÁSICAS	Hugo de Jesús Cañas Omar Pérez Diego Ruíz Wilmar Herrera Carlos Julio Morales Sonia Alvarado Carolina Pineda Luis Mayorga Diana Cujabán y otros
<b>OBSERVACIONES:</b> Este producto surtió el procedimiento preoficialización, ajuste y estandarización, quedando listo en digital para su respectiva oficialización en el Servidor de DGI.			
El producto antes relacionado con todos sus componentes y apoyos, se encuentra en la siguiente ruta: <a href="\\srv-ar1\procofic\$\oficializacion\2019\Acta 126_19">\\srv-ar1\procofic\$\oficializacion\2019\Acta 126_19</a> , al igual que el Formato con el detalle de las revisiones y demás documentación asociada.			
 Margarita Bravo Guerrero Dirección de Gestión de Información		 Ma. Eugenia Chamorro Giraldo Líder de Oficialización	
 Jaime Alberto Garzón Barrios Coordinador Grupo de Servicios y Divulgación Información Geocientífica y Museal			